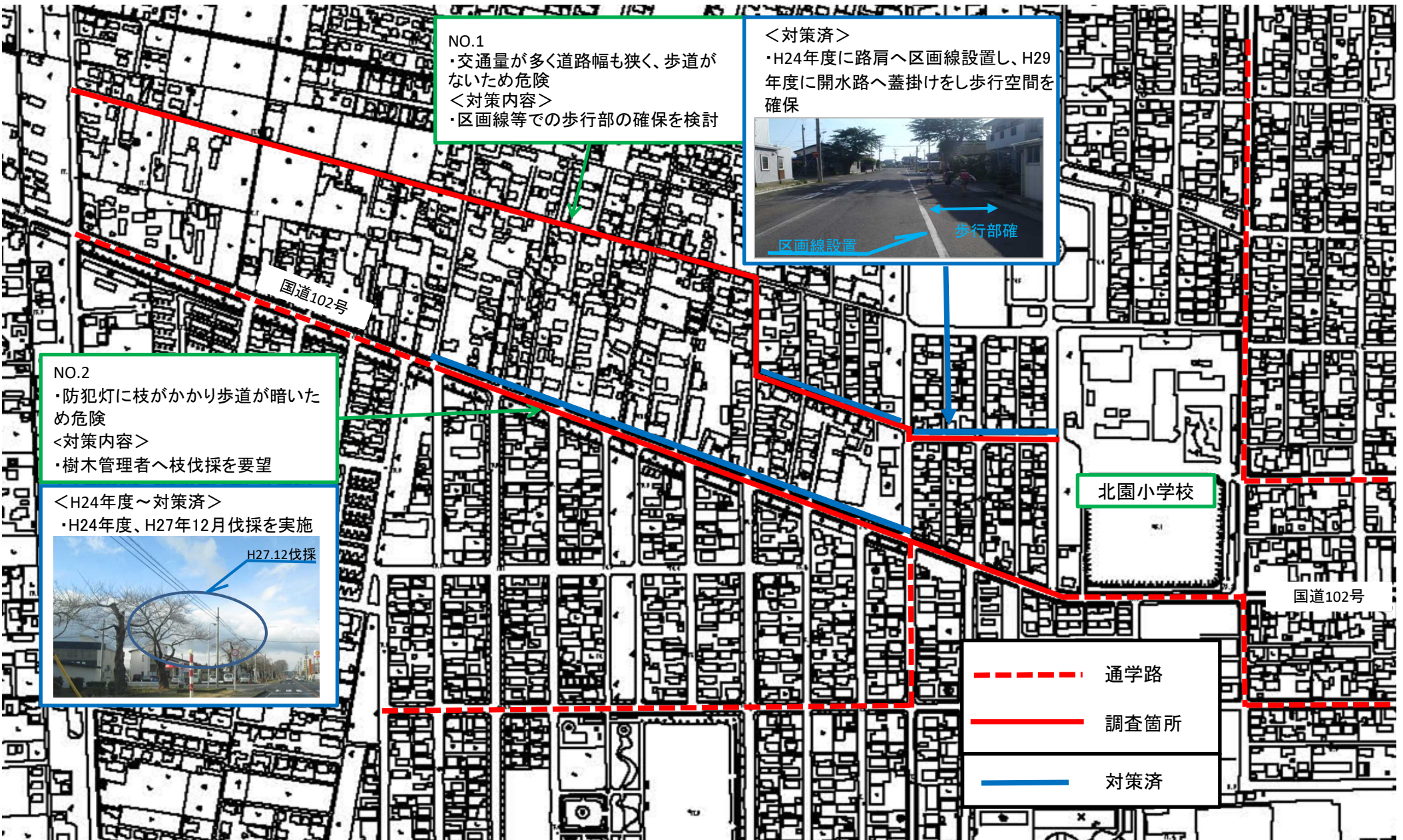


通学路交通安全对策箇所図

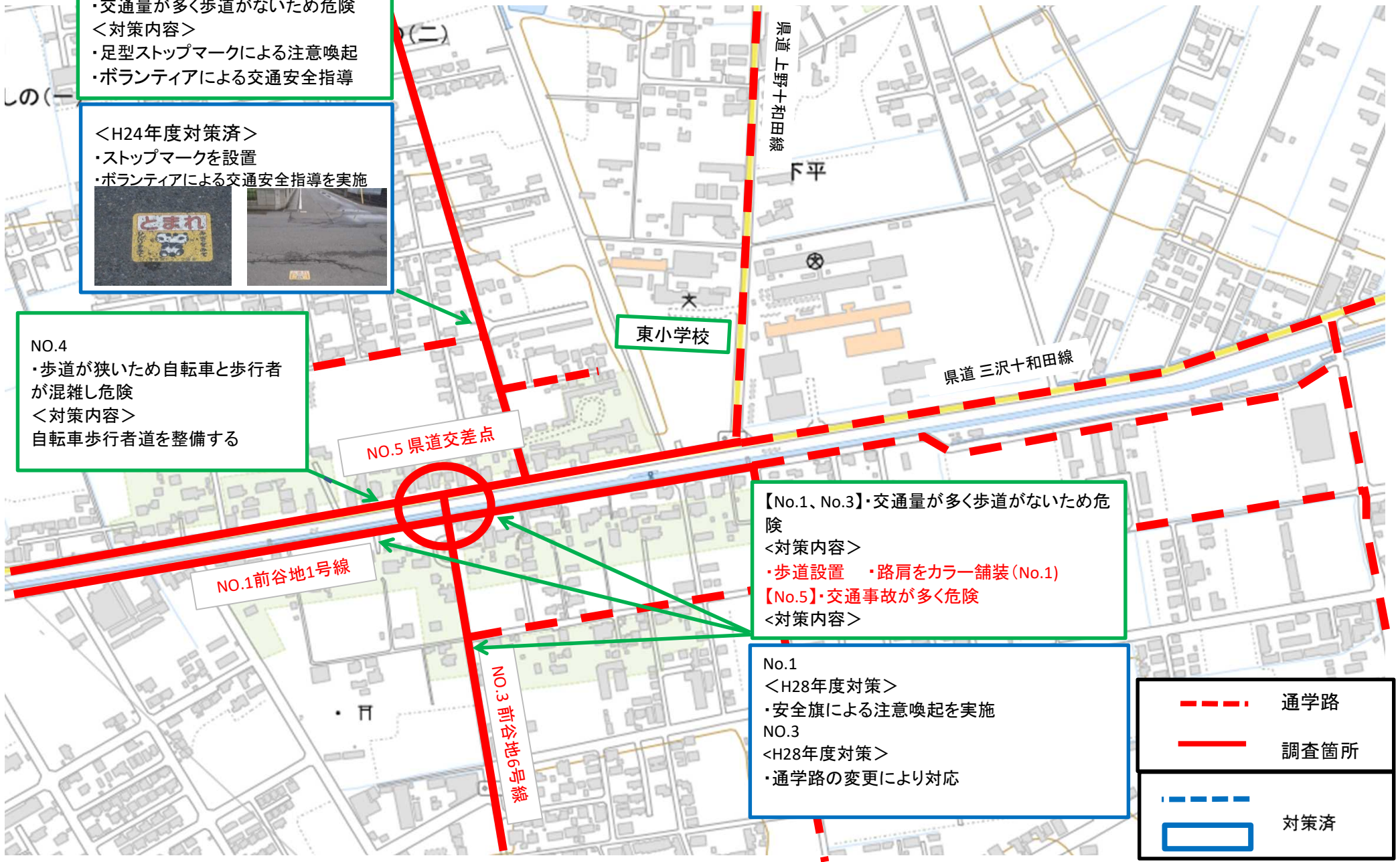
通学路交通安全対策箇所図(北園小学校)



通学路交通安全対策箇所図(南小学校)



通学路交通安全対策箇所図(東小学校)



NO.2
 ・交通量が多く歩道がないため危険
 <対策内容>
 ・足型ストップマークによる注意喚起
 ・ボランティアによる交通安全指導

<H24年度対策済>
 ・ストップマークを設置
 ・ボランティアによる交通安全指導を実施



NO.4
 ・歩道が狭いため自転車と歩行者が混雑し危険
 <対策内容>
 自転車歩行者道を整備する

NO.5 県道交差点

NO.1 前谷地1号線

【No.1、No.3】・交通量が多く歩道がないため危険
 <対策内容>
 ・歩道設置 ・路肩をカラー舗装(No.1)
 【No.5】・交通事故が多く危険
 <対策内容>

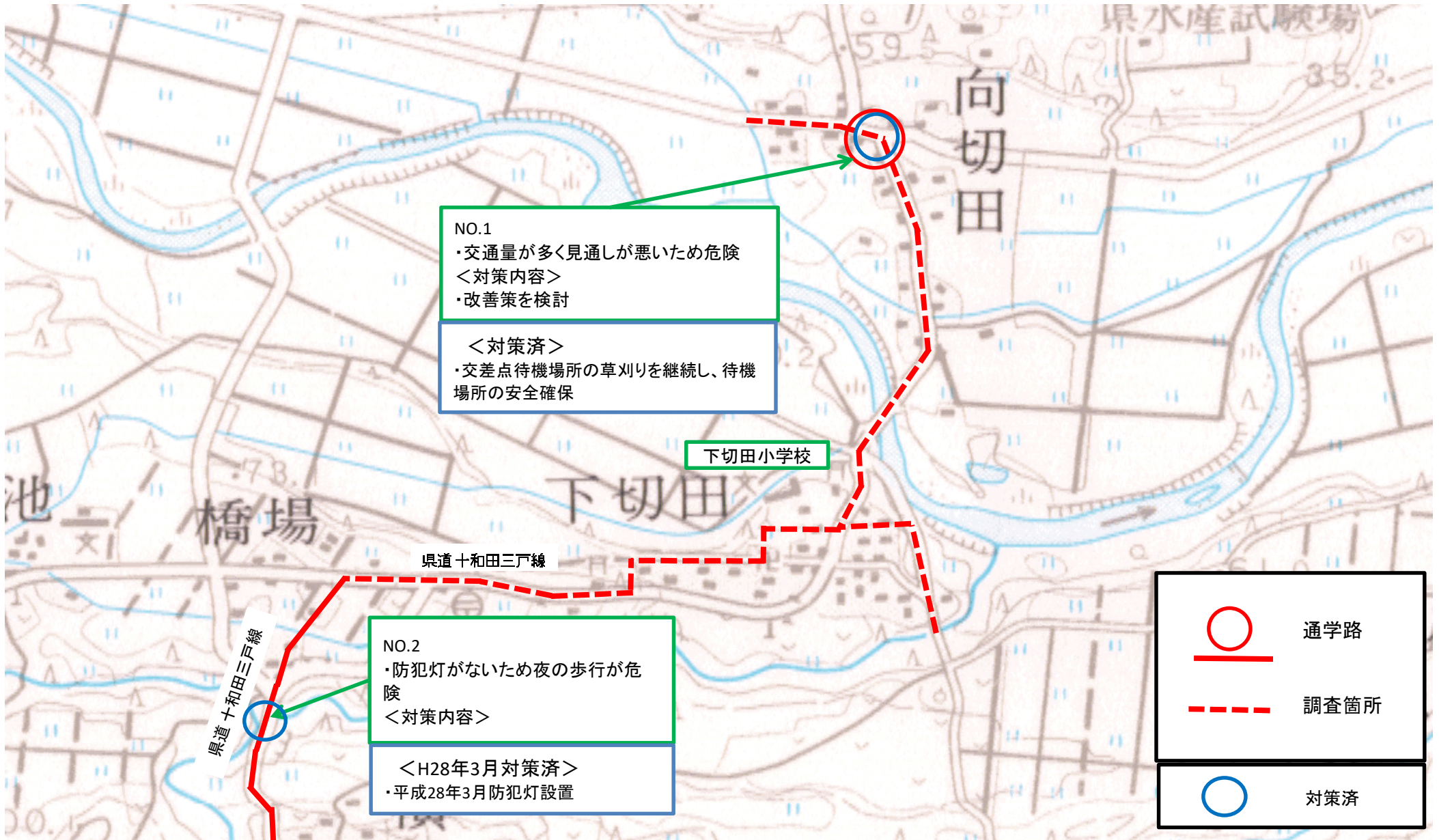
No.1
 <H28年度対策>
 ・安全旗による注意喚起を実施
 NO.3
 <H28年度対策>
 ・通学路の変更により対応

	通学路
	調査箇所
	対策済

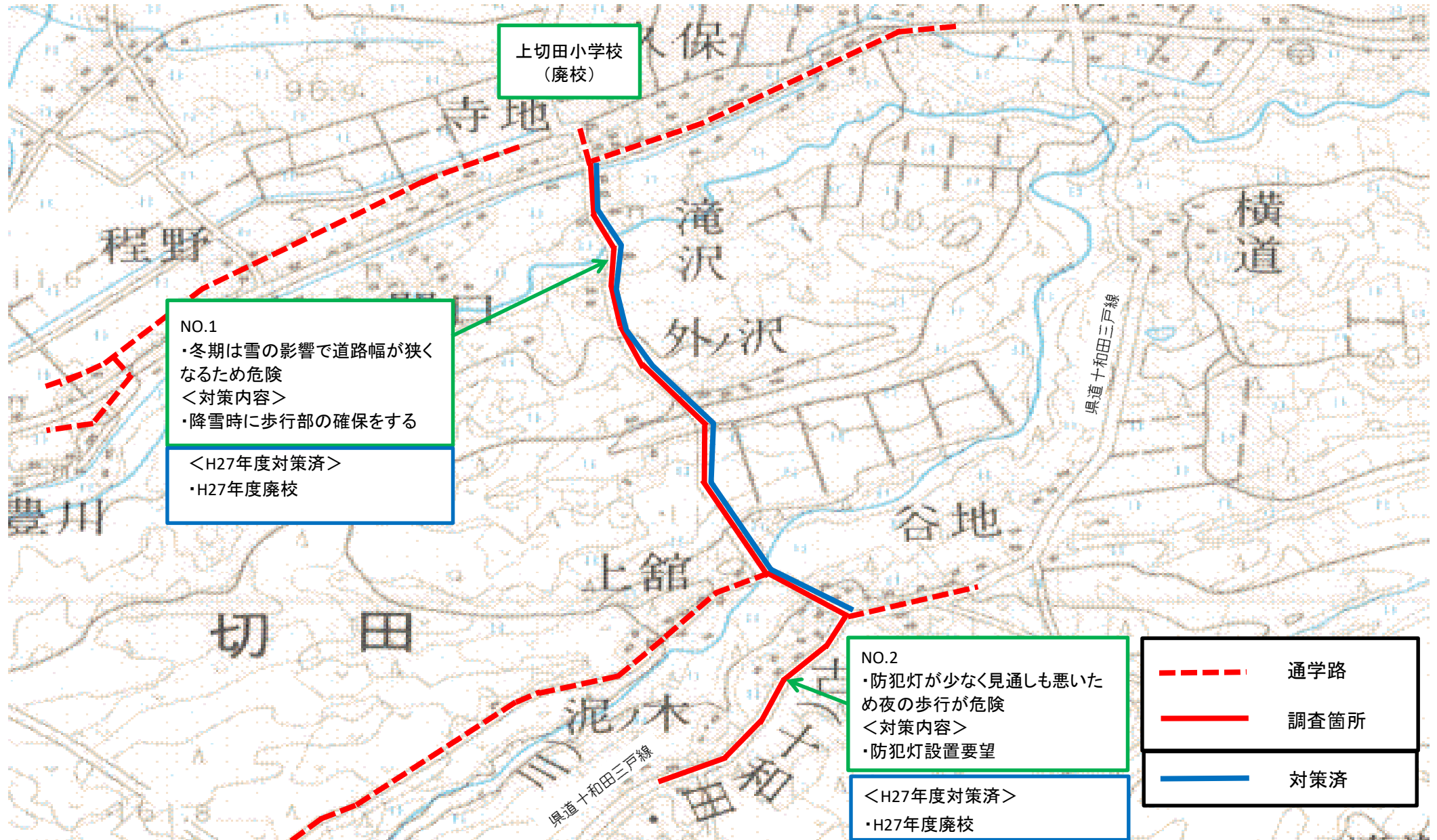
通学路交通安全対策箇所図(西小学校)



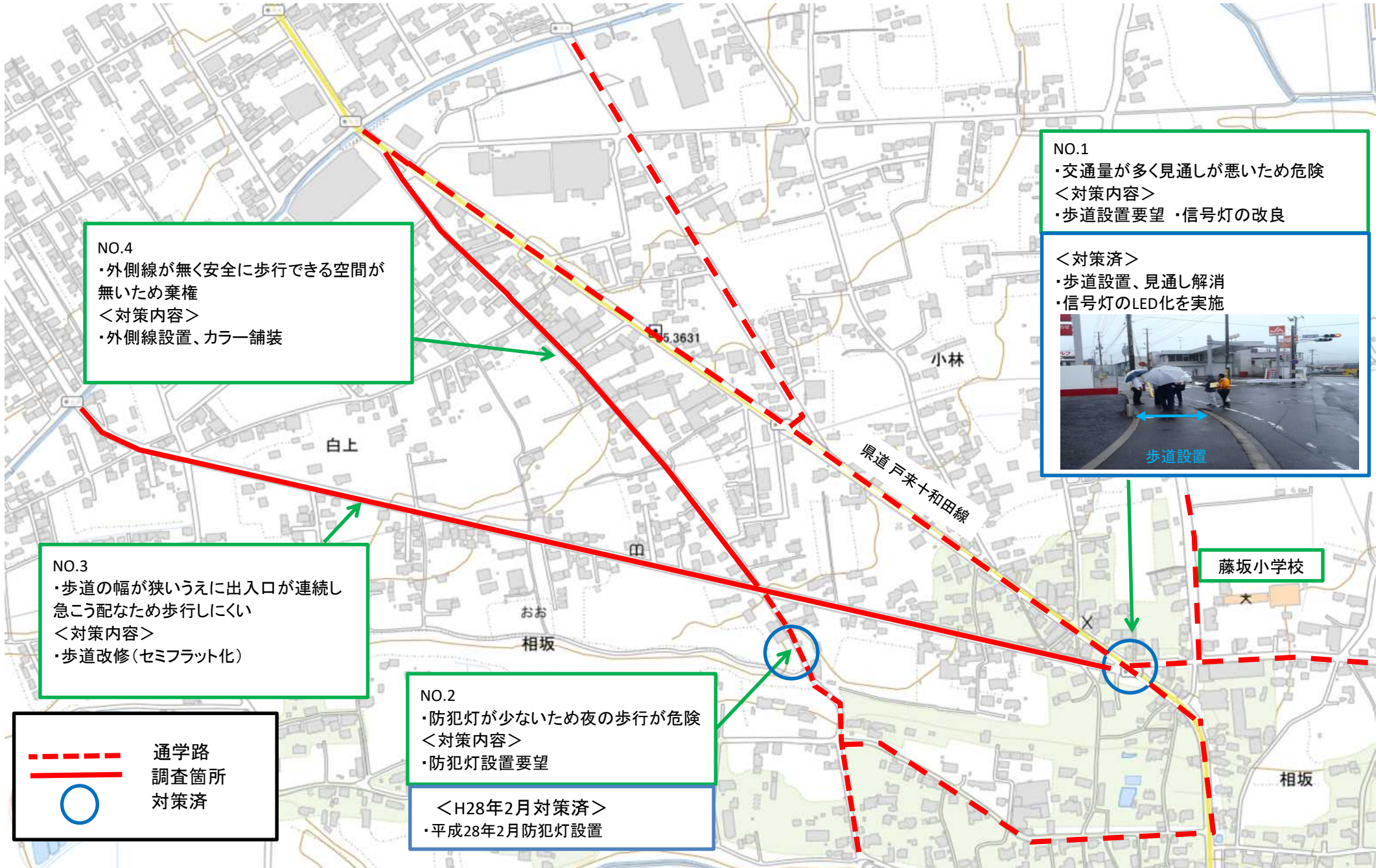
通学路交通安全対策箇所図(下切田小学校)



通学路交通安全対策箇所図(上切田小学校)



通学路交通安全対策箇所図(藤坂小学校)



NO.1

- ・交通が多く見通しが悪いため危険

<対策内容>

- ・歩道設置要望
- ・信号灯の改良

<対策済>

- ・歩道設置、見通し解消
- ・信号灯のLED化を実施

歩道設置

NO.4

- ・外側線が無く安全に歩行できる空間が無いため棄権

<対策内容>

- ・外側線設置、カラー舗装

NO.3

- ・歩道の幅が狭いうえに出入口が連続し急こう配なため歩行しにくい

<対策内容>

- ・歩道改修(セミフラット化)

NO.2

- ・防犯灯が少ないため夜の歩行が危険

<対策内容>

- ・防犯灯設置要望

<H28年2月対策済>

- ・平成28年2月防犯灯設置

通学路調査箇所

対策済

通学路交通安全対策箇所図(高清水小学校)

NO.3

・交通量が多く交差点に信号がないため、
道路横断が危険

<対策内容>

- ・交差点改良を検討
- ・信号設置要望

H28年度 現況:横断歩道、信号機なし



H31.4現在




<H27年度～R4年度対策済み>

- ・H27年11月に地元説明会を開催し、測量調査を実施
- ・H28年度 計画確定及び11月に地元説明会を実施。
- ・H29年度工事着手。R5年3月完了

整備前



整備後



NO.1

・交通量が多く歩道がないため危険

<対策内容>

- ・歩道設置

<H22年度～対策済>

- ・H22～26年度末で1140m整備完了
- H27年度測量設計を実施
- H28年度 側溝整備を実施中 L=420m
- 事業継続中

H25整備前



H25整備後



H26整備前



H26整備後



三本木農業高校

高清水小学校

県道 三沢十和田線

NO.2

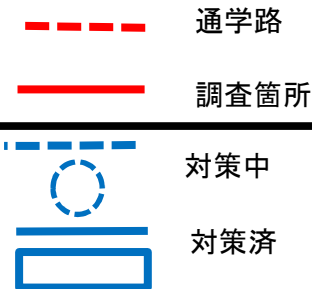
・防犯灯がないため夜の歩行が危険

<対策内容>

- ・防犯灯設置要望

<H26年度対策済>

- ・防犯灯設置



通学路交通安全対策箇所図(洞内小学校)




<R3年度～R5年度対策済み>
 NO3 県道立崎洞内線 大字洞内字山崎地内 路肩崩壊
 R3は、用地測量を実施。
 R4年度 工事着手。R5年6月完了




整備前  整備後 

NO.2
 ・交通量が多く歩道が狭いため自転車とのすれ違い困難
 <対策内容>
 ・道路改良を要望

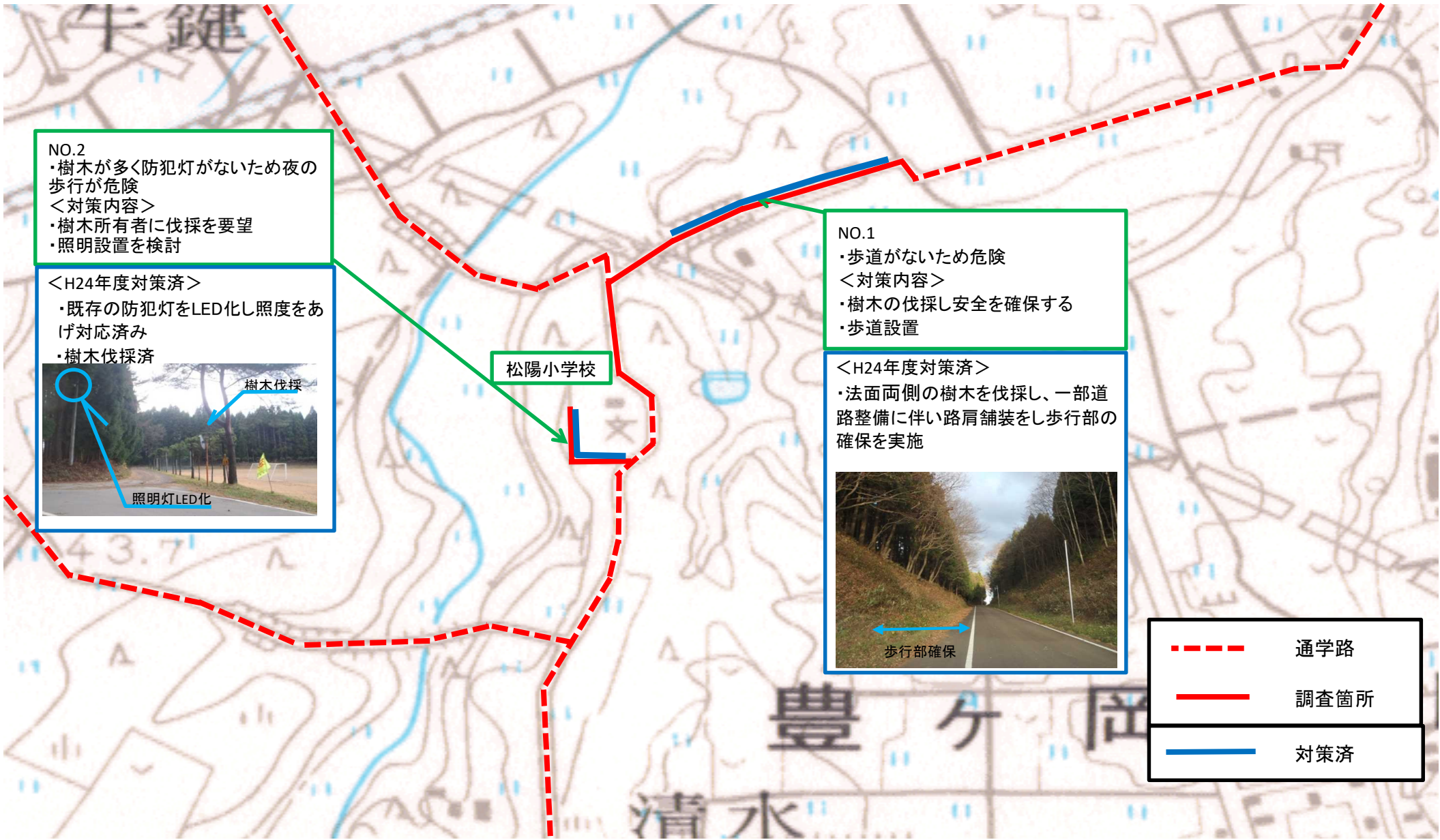
<R2年度対策済>
 ・H26年度に事業説明会を開催し、用地買収を実施。
 ・H27年度工事着手(迂回路増設)
 ・H28年度本線工事に着手
 ・R2年度工事完成 R3.4現在



NO.1
 ・交通量が多く歩道がないため危険
 <対策内容>
 ・安全旗設置、外側線の引き直しによる注意喚起を検討。

	通学路
	調査箇所
	対策済

通学路交通安全対策箇所図(松陽小学校)



NO.2
 ・樹木が多く防犯灯がないため夜の歩行が危険
 <対策内容>
 ・樹木所有者に伐採を要望
 ・照明設置を検討

<H24年度対策済>
 ・既存の防犯灯をLED化し照度をあげ対応済み
 ・樹木伐採済






松陽小学校

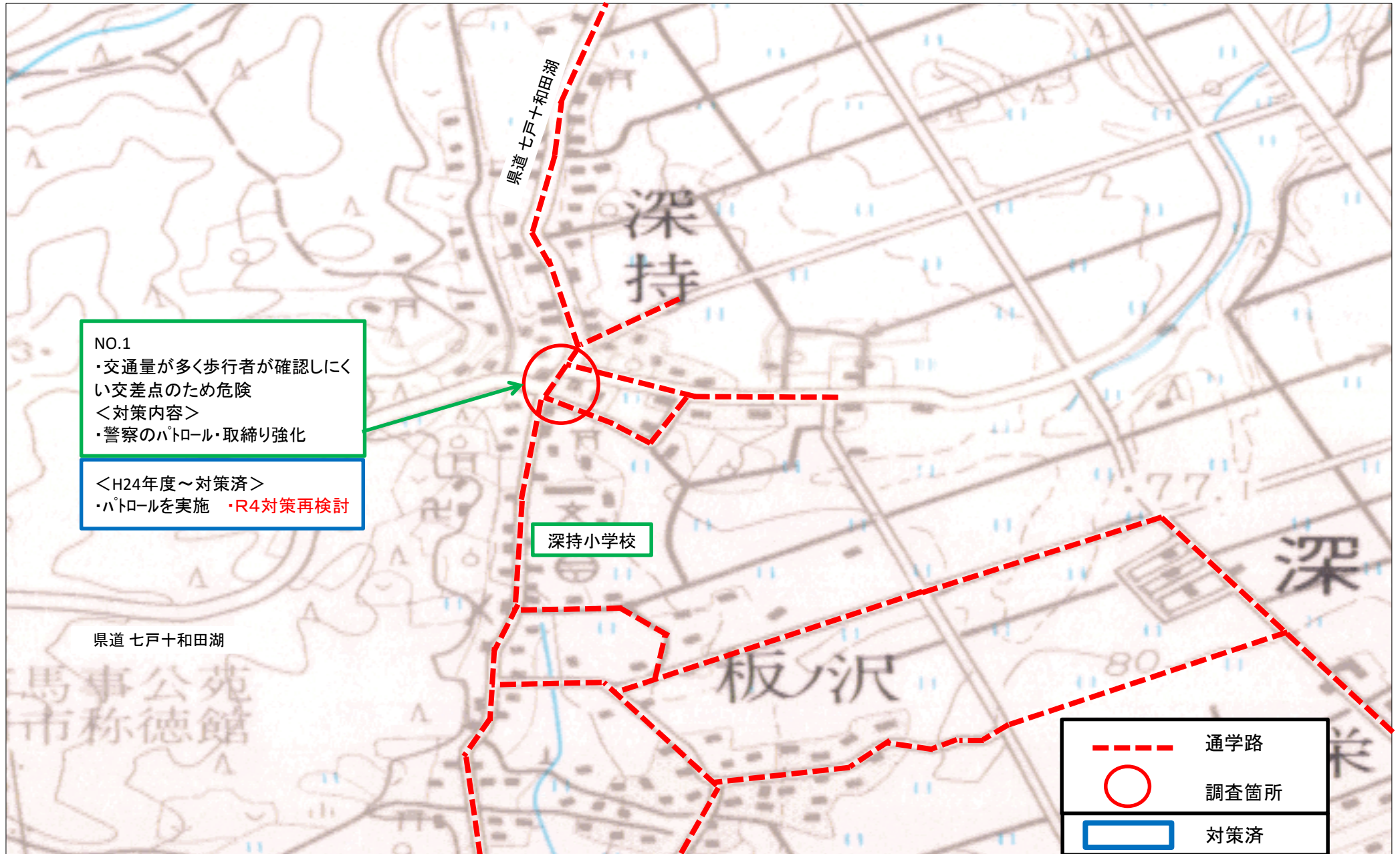
NO.1
 ・歩道がないため危険
 <対策内容>
 ・樹木の伐採し安全を確保する
 ・歩道設置

<H24年度対策済>
 ・法面両側の樹木を伐採し、一部道路整備に伴い路肩舗装をし歩行部の確保を実施



	通学路
	調査箇所
	対策済

通学路交通安全対策箇所図(深持小学校)



通学路交通安全対策箇所図(ちとせ小学校)

NO.2
 ・街灯が歩道の反対側にあり、暗くて夜の歩行が危険
 <対策内容>
 ・防犯灯設置要望
 <H28年2月対策済>
 ・H28年2月防犯灯設置

NO.1
 ・歩道がないため危険
 <対策内容>
 ・歩道設置
 <H26年度対策済>
 ・通学路の変更

NO4 県道三沢十和田線
 R3年度から、歩道整備、組立歩道の撤去。

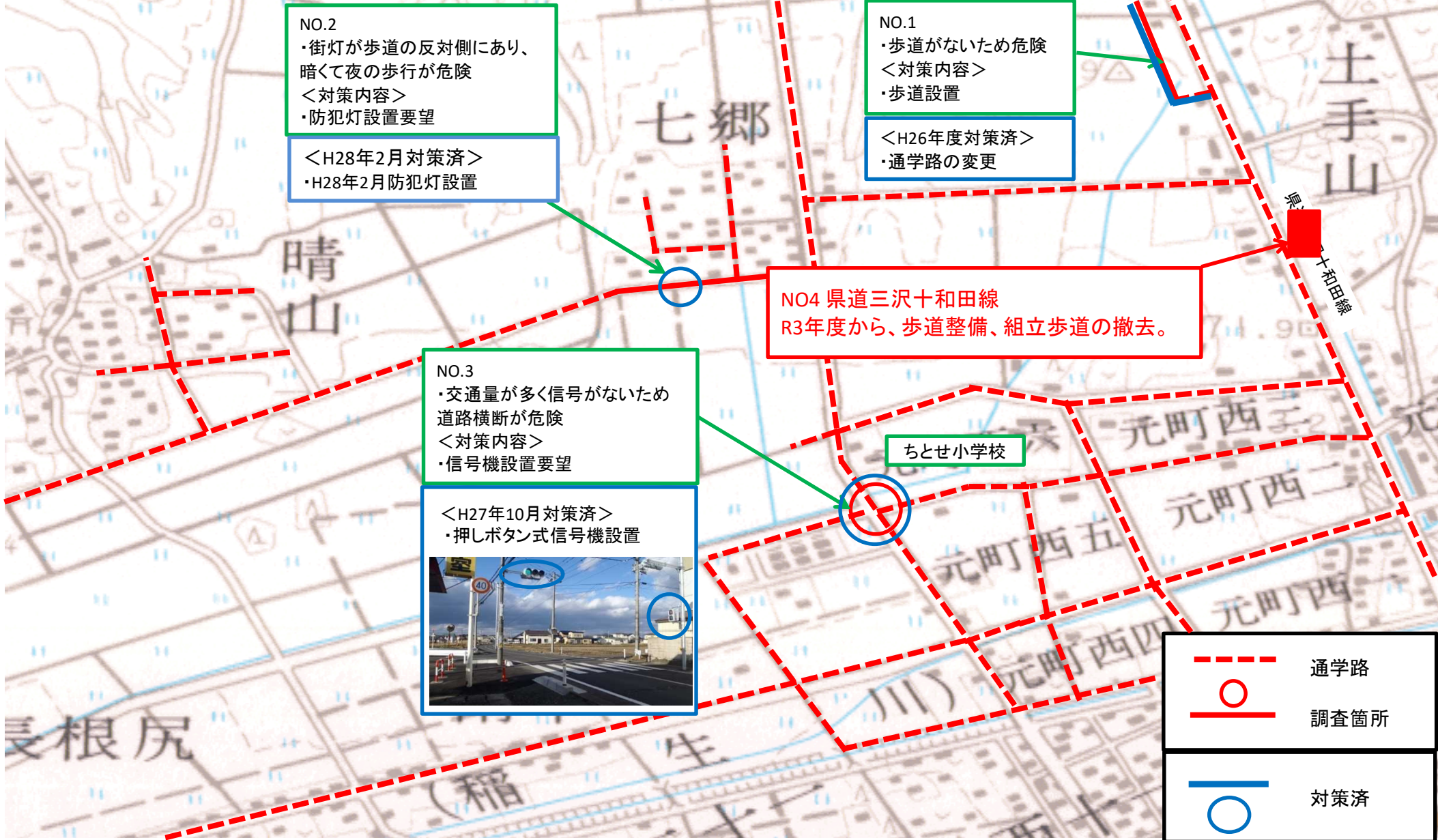
NO.3
 ・交通量が多く信号がないため道路横断が危険
 <対策内容>
 ・信号機設置要望

<H27年10月対策済>
 ・押しボタン式信号機設置

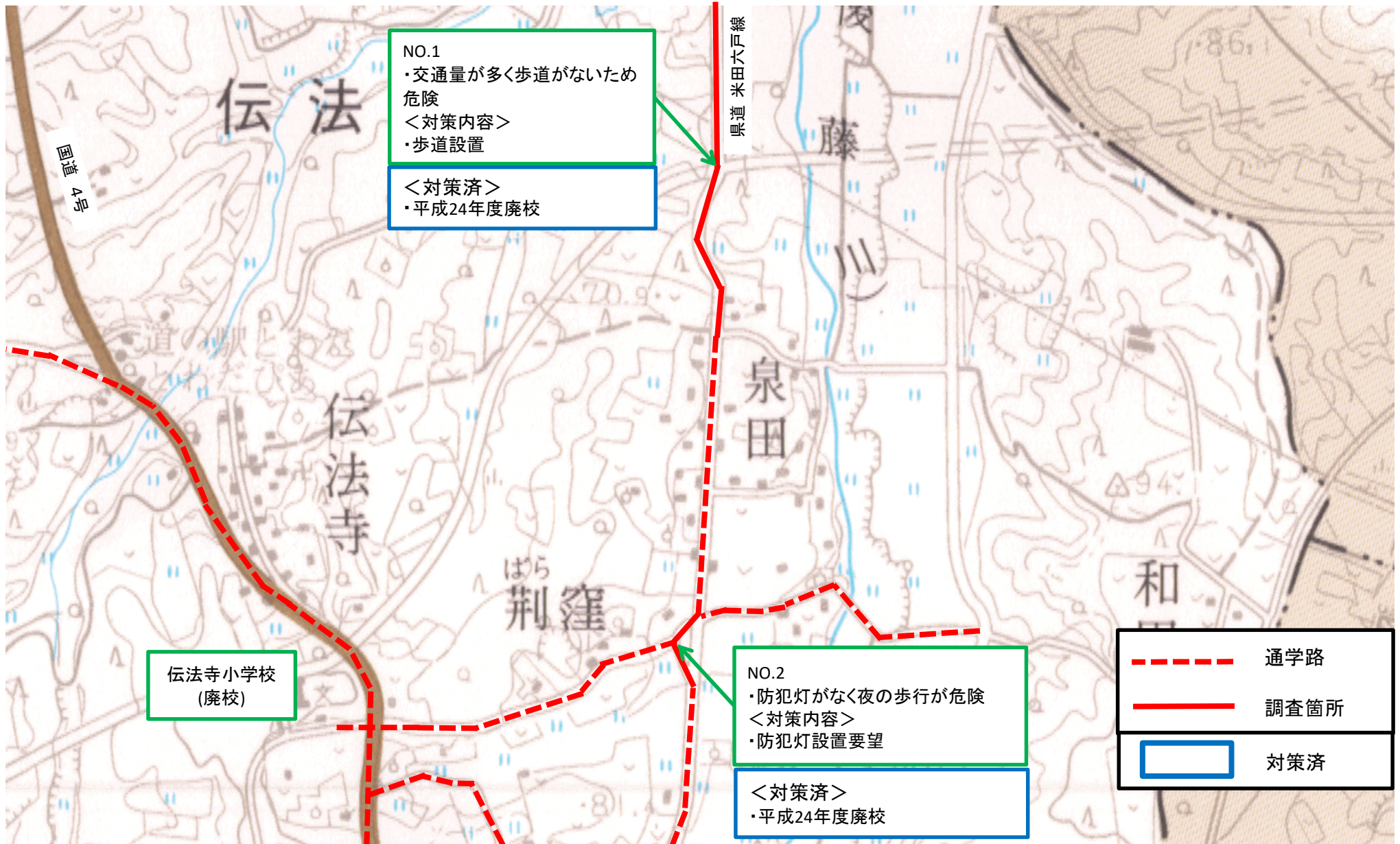


ちとせ小学校

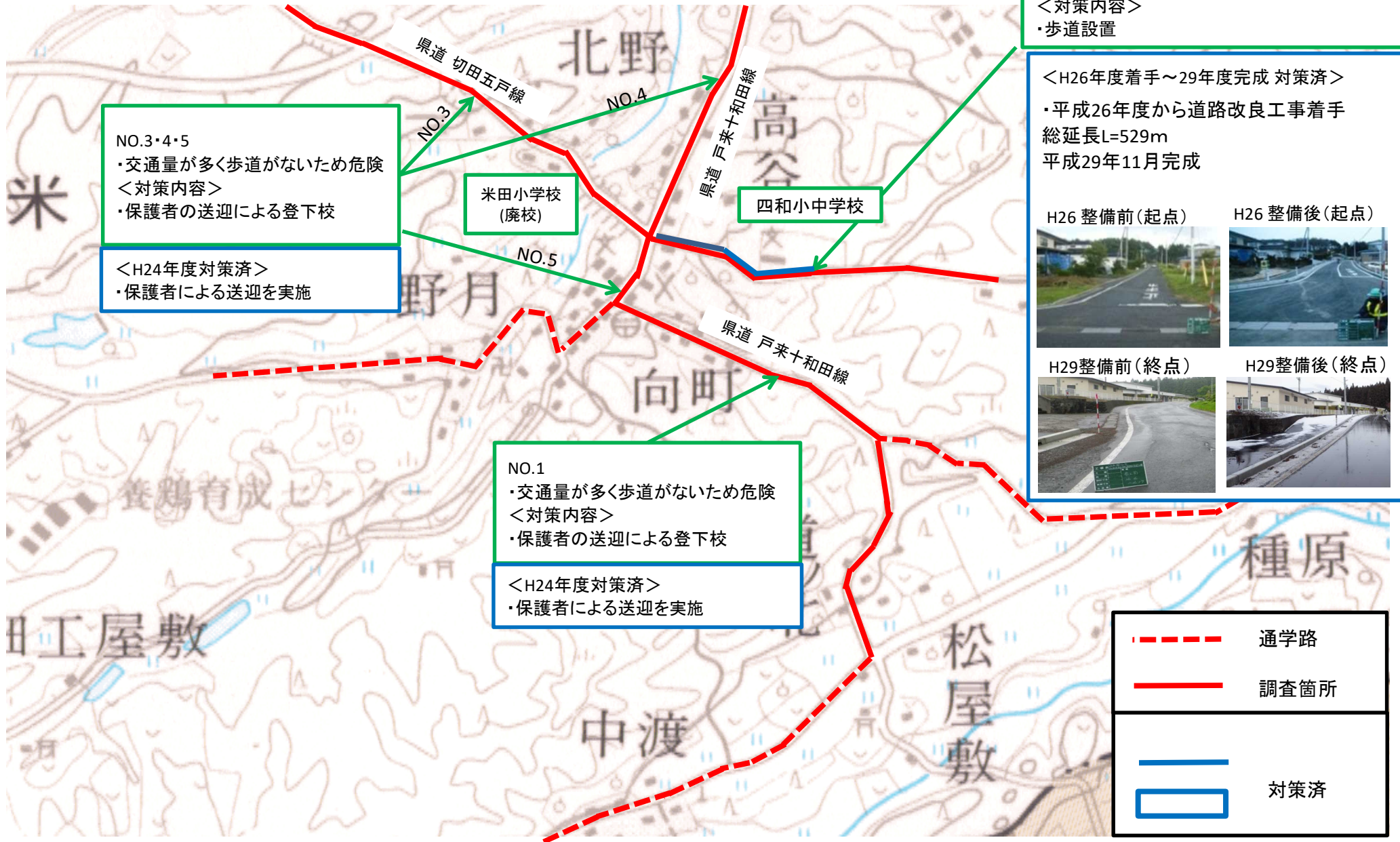
	通学路
	調査箇所
	対策済



通学路交通安全対策箇所図(伝法寺小学校)



通学路交通安全対策箇所図(四和小中学校)



NO.3・4・5
 ・交通量が多く歩道がないため危険
 <対策内容>
 ・保護者の送迎による登下校

<H24年度対策済>
 ・保護者による送迎を実施

米田小学校
 (廃校)

四和小中学校

NO.1
 ・交通量が多く歩道がないため危険
 <対策内容>
 ・保護者の送迎による登下校

<H24年度対策済>
 ・保護者による送迎を実施

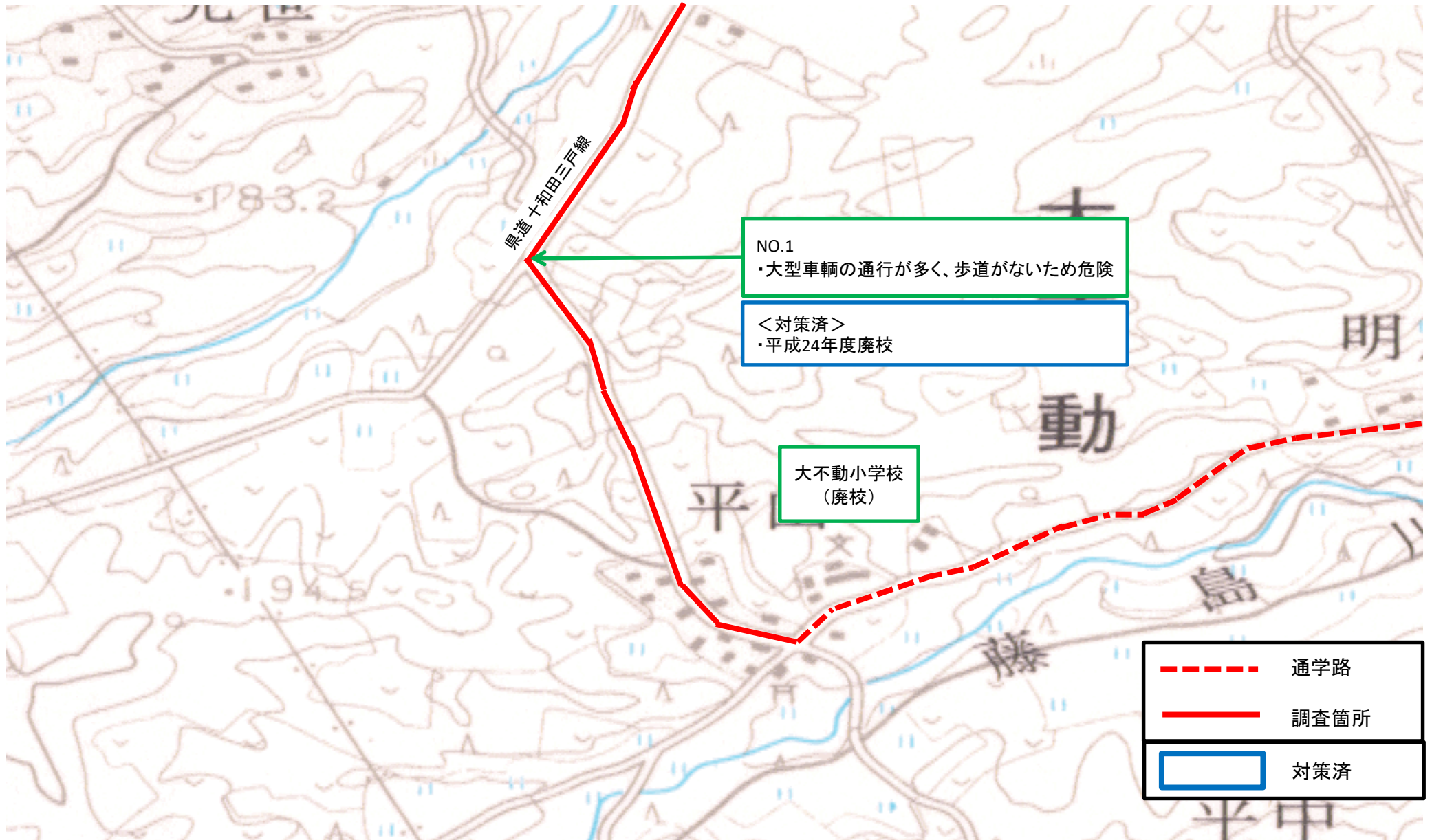
NO2
 ・道路幅が狭く歩道がないため危険
 <対策内容>
 ・歩道設置

<H26年度着手~29年度完成 対策済>
 ・平成26年度から道路改良工事着手
 総延長L=529m
 平成29年11月完成



	通学路
	調査箇所
	対策済

通学路交通安全対策箇所図(大不動小学校)



通学路交通安全対策箇所図(沢田小学校)



通学路交通安全対策箇所図(法奥小学校)

