

1 わたしたちの^{とわだし}十和田市

わたしたちのまちは、



1 ^{こま}駒 っ こ ラ ン ド



2 ^{げん}現 ^{だい}代 ^び美

ようす
どんな様子なのでしょうか。



じゅつ かん
術 館



3 と わ だ こ
十 和 田 湖



4 かん ちよう がい ど
官 庁 街 通 り



2 きゅう食センター



3 だいがくどお 大学通り



4 東コミュニティセンター



1 クリーニング店



5 田や畑

1 学校のまわり

絵地図をつくろう

つかむ!

学校のまわりには、
どのような場所がある
でしょうか。

ことば

絵地図

ほうい
方位や目じるし、道の
様子を絵でかいた地図
のことです。

ゆうまさんたちは、学校のまわりの様子ようすを絵地図にするために、生活科でつくった「たんけんマップ」を見えています。



どうこう
「登校してくるグループにわかれてつくったね。」



「見つけたことを『カード』に書いたり、絵をかいたり楽しかったね。」



「絵地図をつくってみたいなあ。つくり方を教えてください、はかせ。」



絵地図のつくり方

① たんけんしたカードやノートを見ながら地図でたしかめる。

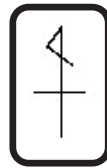


② 絵地図に使うためのしるしをきめる。



③ 方位をつける。地図はふつう、北を上にして表す。

④ しょうかいしたいことを、絵やことばで表す。



⑥ 方位じしん
色がついたはりの先が、北をさします。

(はっけんメモ)

⑤ 家や店が多いところには、色をぬる。

はっけんメモ



田や畑がありました。
きかいでたがやして
いました。

はっけんメモ



工場がありました。トラ
ックにもつをつんで
いました。

学習問題

学校のまわりの様子を、絵地図にしてみよう。

調べる

学校の北がわと西がわの
ようす
様子を絵地図にしてみよう。

絵地図にまとめよう①

はやとさんたちは、学校の北がわと西がわを絵地図にまとめました。

1 田と畑



2 稲生川と桜



ここがおすすめ

学校の近くを稲生川が流れています。そこに、「桜の木」がうえられています。春、桜がまんかいになります。ぜひ見てください。

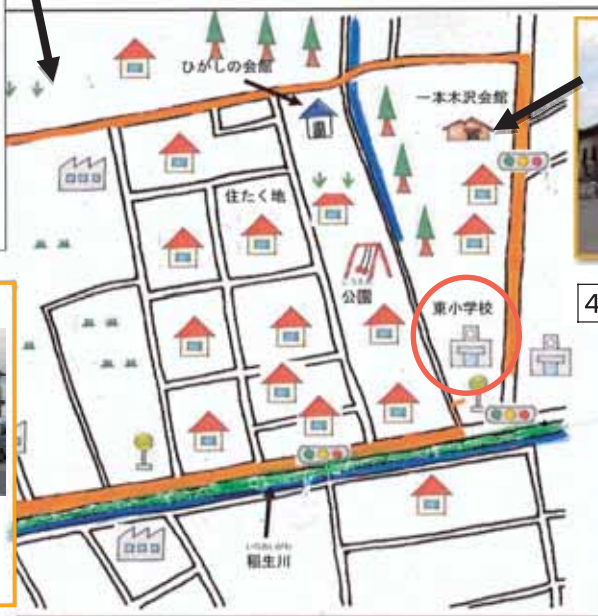
はっけんメモ



田や畑がありました。きかいでたがやしていました。



3 クリーニング店



4 一本木沢会館

はっけんメモ

学校の北がわには、一本木沢会館があります。たくさんの方が集まります。

ことば

土地の様子

土地は、住たく地や田、畑、道路など、いろいろな使われ方をしています。また、高いところやひくいところなど、さまざまです。土地の様子をかかさつすると、地いきの様子がよくわかります。

感想を発表しよう

「学校のまわりは、住たくが多いです。西がわは、田や畑が広がっています。」



「学校の近くの道を車やバスがたくさん通ります。西がわの道は、細くなります。」



「十和田市から、東北町や三沢市に出かけるときこの道を通ります。だから、車の数が多いのです。」



調べる

学校の南がわと東がわの様子を絵地図にしてみよう。

絵地図にまとめよう②

みおさんたちは、学校の南がわと東がわを絵地図にまとめました。

5 前谷地公園



ここがおすすめ

下の地図にはありませんが、東中学校の東がわには、「ビオトープ」という場所があります。水辺の生き物がたくさんいます。いっしょに遊びましょう。

6 きゅう食センター



8 東コミュニティセンター



7 東交番



はっけんメモ



大学通りには、コンビニエンスストアやとやさんなど、たくさんの店があります。

はっけんメモ

南がわは、公共しせつが多く、たくさんの人や車が通り、にぎやかです。

学校の東がわに、コミュニティセンターがあります。みんなが集まる場所です。



ことば

公共しせつ

学校や市役所、じどう館や公園など、みんなのためにつくられたたて物や場所を公共しせつといいます。

「学校の南がわは、みんなのためになる公共しせつがたくさんあります。住たくもたくさんあります。西がわにくらべて、田や畑が少ないです。」



「学校の南がわも東がわも車の数が多いです。学校のまわりと同じです。交通じこに気をつけます。」

まとめる

地図記号を使って
地図にまとめよう。

きごう つか
地図記号を使ってまとめよう

みおさんたちは、2まいの絵地図を1まいの地図にまとめました。

まとめるときに、先生が地図記号という記号を教えてくださいました。

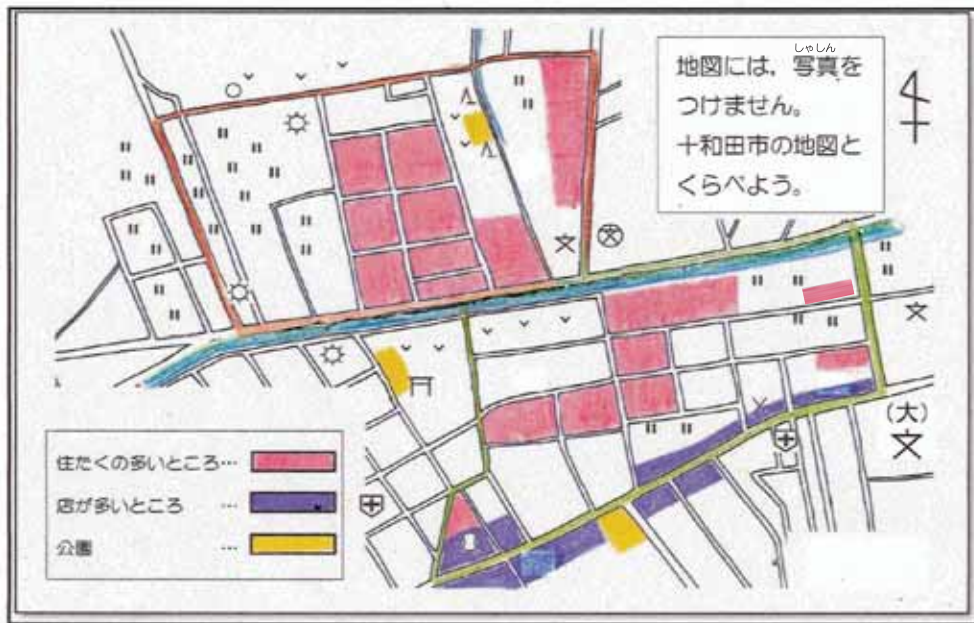


地図記号ミニ
テストじゃ。

① ゆうびん 局 郵便局	病院	② しやくしょ 市役所	銀行	③ しょうしよ 消ぼうしよ 消防署	工場	④ しょうがく 小学校 中学校	高等学校
⑤ けいさつしよ けいさつしよ 交番	交番	神社	⑥ △ △	⑦ △ △	港	温泉	⑧ ☀ ☀
寺	⑨ △ △	田	畑	⑩ △ △	針葉樹林	広葉樹林	鉄道



「地図記号を使ってかんせいさせました。」



地図記号の
答え

- ① ② ③ ④ ⑤ ⑥ ⑦ ⑧ ⑨ ⑩
- ⑦はく物館 ⑧はつ電所 ⑨ろうじんホーム ⑩かじゅ園

調べたことをまとめよう

みおさんたちは、地図記号を使った地図を見くらべて、感想を
発表し合いました。



「地図記号をおぼえると楽しい。方位もあ
ると説明しやすいね。」

「地図で土地の様子がわかるんだ。
十和田市の地図もつくってみたいなあ。」



「十和田市には、16の小学校があるぞ。ほかの学
校の様子が気になるなあ。交流してみてもどうか
なあ。」 ※令和2年3月現在



2

十和田市の様子



市全体の様子は、どうなっているのか、調べてみましょう。



これが十和田市か。「文」という地図記号がたくさんあるね。





しやくしよ
市役所は、市の東
がわにあるね。

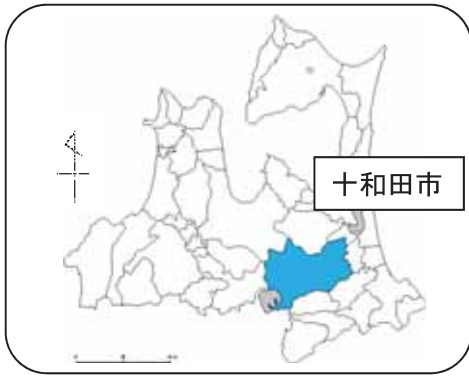


とわだこ
市の西がわには十和田湖
はっこうださん
や八甲田山があるね。

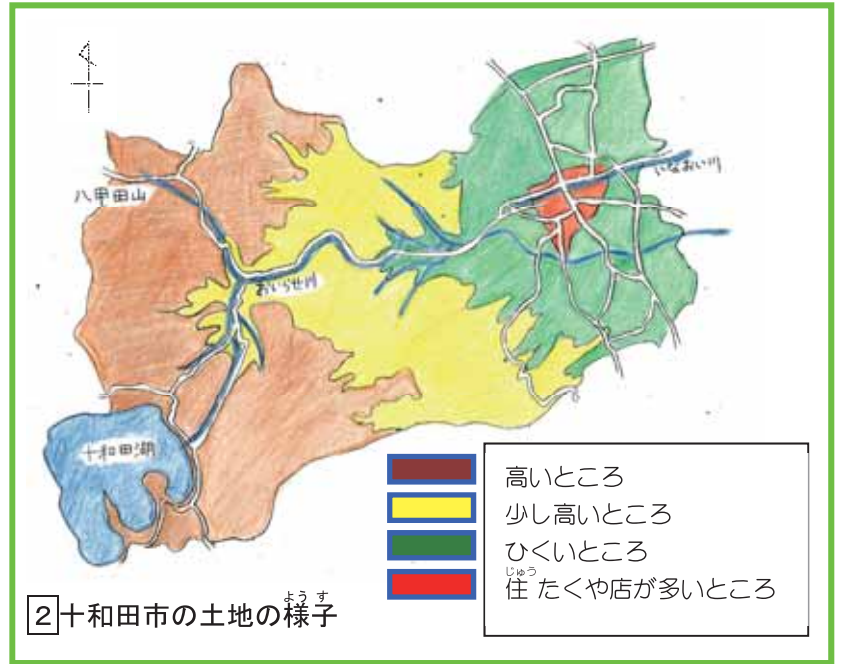


ぼくの家は、どのあたりかなあ。





① 十和田市のマーク
 上は、十和田湖を表し、下は、豊かな自然を表している。



② 十和田市の土地の様子

■ 高いところ
 ■ 少し高いところ
 ■ ひくところ
 ■ 住たくや店が多いところ

つかむ！

十和田市を調べる計画を立て、たんけんしよう。

十和田市を調べる計画を立てよう

「地図記号を使って、学区の地図



図をつくることができました。次は、十和田市の地図をつくりたいなあ。」



「十和田市の土地の様子を見てみると、高いところやひくいところがあるね。どのように使われているのかなあ。」



ほうほう おし
 調べるための3つの方法を教えよう。

① 「たんけんや見学に行き調べる」

○方法・乗り物に乗って、まどからまちの様子をかんさつする。写真にとる。見学に行く。

○気をつけること

- ・くわしい計画を立て、準備するものを早めに用意しておく。
- ・見学先には、行く前におねがいをしておく。
- ・聞いたことをメモしたり、録音したりしておく。

②「あつめたしりょうで調べる」

- 方法・市役所などにおねがいして、パンフレットや資料をもらう。
 - ・調べたいしせつをたずねたり、係の人に電話などをしたりして、資料をもらう。
 - ・ホームページを見る。
- 気をつけること
 - ・資料をもらったら、お礼の手紙を出す。

③「電話やファクシミリなどでしつもんをする」

- 方法・見学に行けないところや調べていてわからないことなど、電話やファクシミリを使って聞く。
- 気をつけること
 - ・しつもんしたいことをあらかじめ決めておき、長電話にならないようにする。
 - ・ファクシミリをりようするときも、前もって電話でおねがいをする。

学習問題

わたしたちの十和田市には、どのような場所があり、土地や人々のくらしの様子はどのようにになっているのか調べ、まとめましょう。



調べること

- ・土地の様子や使われ方について調べよう。
- ・交通やたて物の様子について調べよう。

十和田市キャラクタークイズ

- 十和田ふぁみりーずについて。
ごぼうの「ごんぼう」、ながいもの「ねぼっち」、
ながねぎの「ねぎん」、にんにくの名前は何かな。



ぼくたちの
名前も覚えて。

調べる

公共しせつのまわりは、
どのような様子でしょう。



1 官庁街通り



2 官庁街通りの清掃活動

公共しせつのまわりの様子



「官庁街は、みどりが多くてきれいです。この官庁街は、日本百せんにえらばれたと新聞で見ただことがあります。」



「地域の方々は、『官庁街通りの清掃活動』をしてきれいにしています。ごみひとつないでしょ。」



「ここは、公共しせつがたくさんあります。市役所、図書館、現代びじゅつかんなどがあり、多くの人が利用しています。そして、交通りょうも多いです。」

※下の口の中に、写真に合う地図記号をかいてみましょう。



3 図書館



4 市役所



5 消ぼうしょ

調べる

十和田湖や奥入瀬川おいらせのまわり
りはどのような様子ようすでしょう。



6 十和田湖

十和田湖や奥入瀬川のまわりの様子



「十和田湖には、毎年たくさんのお客さんが来ています。夏はキャンプ，十和田湖湖水まつり。冬は焼山やけやまでスキーができます。」



「奥入瀬けいりゅうを歩くと、とっても気持ちきもちがよいです。ところで、この水ってどこまで続つづいているのかなあ。」



「十和田湖の水は、太平洋たいへいようまで流ながれています。この水を田や畑に利用しています。きれいな奥入瀬川には、毎年サケがのぼってきます。」



7 十和田湖



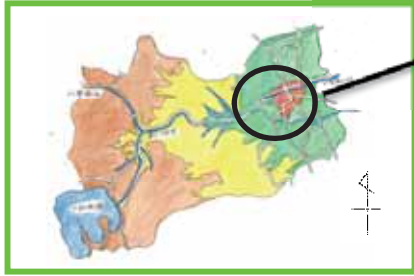
8 奥入瀬けいりゅう



9 奥入瀬川

調べる

古くからのこるたて物の様子は、どうなっているのでしょうか。



1カトリック教会

古くからのこるたて物の様子



「私は、カトリック幼稚園の卒園生です。教会の中は、とてもきれいで、大すきな場所です。お父さんに聞いたら、昭和7年にたてられたそうです。」



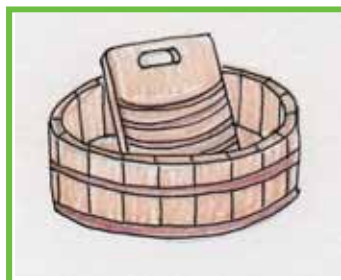
「古くからのこるたて物と言えは、神社やお寺もあります。古いものと言えは、おばあちゃんの家には、せんとくする道具があったなあ。」



「昔の道具が集められている、旧笠石家という場所もあります。また、十和田市には、100さいをこえる学校があります。さがしてみましよう。」



2おおいけじんじゃ
大池神社



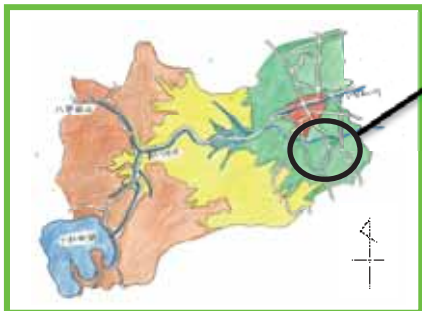
3昔の道具せんとく板



4旧笠石家

調べる

こくどう
国道のまわりは、どのよう
ようす
な様子でしょう。



5 「とわだぴあ」と売り場



国道のまわりの様子



「道の駅『とわだぴあ』は、^{このへ}五戸町に行く国道ぞい
にあります。しんせんな野さいが売られています。
遊び場が広いから大好きです。」



「ぼくのおばあちゃんは、『南部裂織』の体験が楽
しいと言っていました。そうそう、もうひとつの道
の駅には、どんなものがあるのかなあ。」



「道の駅『奥入瀬ろまんパーク』は、十和田湖へ
向かう国道ぞいにあります。多くの外国の観光客
もおとずれています。」



6 南部裂織体験



7 遊び場



8 広い駐車場

まとめる

十和田市の様子^{ようす}を
しょうかいする地図を
つくりましょう。

地図にまとめてみよう

ゆうまさんたちは、グループごとに、
市のかんたんな地図をつくりました。

みんなで調べたことや気がついたこ
とを書いてみましょう。

みりよくマップ！ 十和田市
西がわのようす



おいらせ
奥入瀬けいりゅう



やけやま
焼山スキー場



こ
十和田湖



きゅうかさいしけ
旧 笠石家



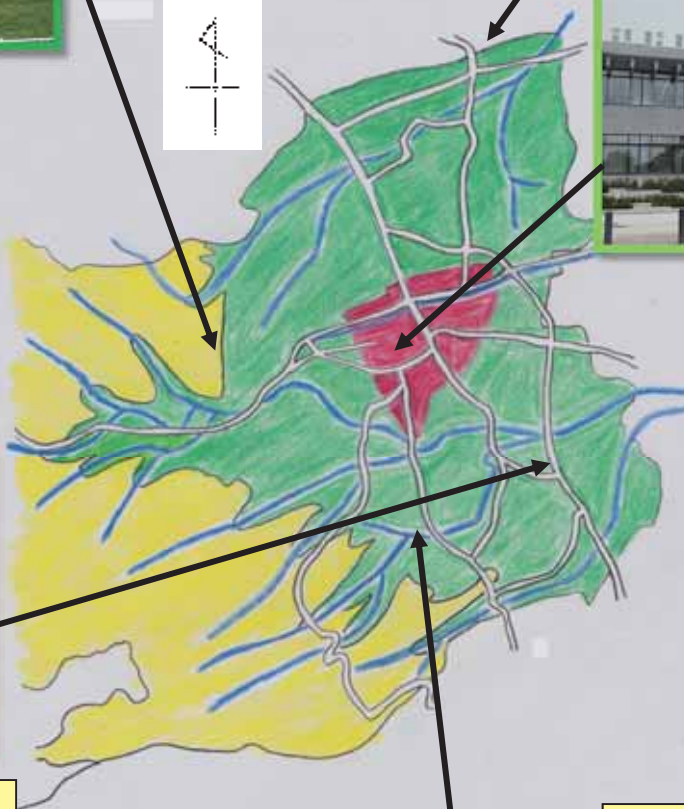
みりょくマップ!
十和田市 東がわのようす



こま
駒っこランド



こうきょう
公共しせつ



道の駅

田 畑
おいしいお米, ながいも, にんにく, ながねぎ, ごぼう, が有名です。
「十和田ふぁみりーず」のキャラクターが, かわいいです。



- 高いところ
- 少し高いところ(畑が多い)
- ひくいところ(田が多い)
- 住たくや店が多いところ



十和田市の土地の様子が
わかったかな。