



近くのバス停はどこ？



バス、いまどこ？



バス、いつ来る？

リアルタイムで

バスの
現在地が
わかる

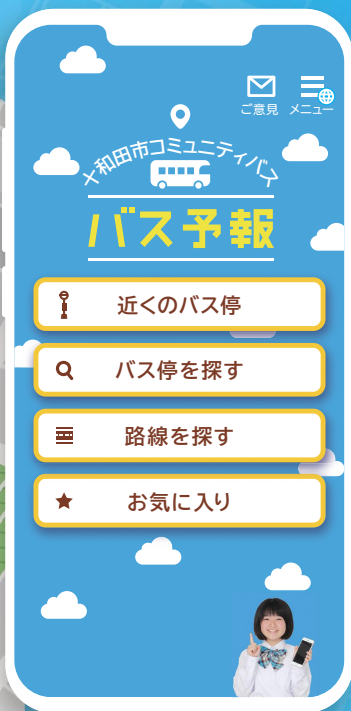
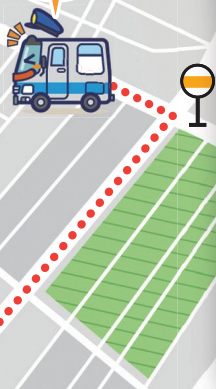
バスロケーションシステム バス予報



アプリ
ご利用は
無料



バスの
現在地が
わかる



1

近くのバス停で

いつバスが来るかを確認できます！

2

バス停検索で

ご利用のバスの現在地を確認できる！

3

路線一覧で

ご利用の路線をすぐに検索できる！

4

お気に入りに登録で

ご利用のバス停や路線をすぐに確認！

1 超簡単 / 「近くのバス停」から最短3クリックでバスの現在地がわかります！



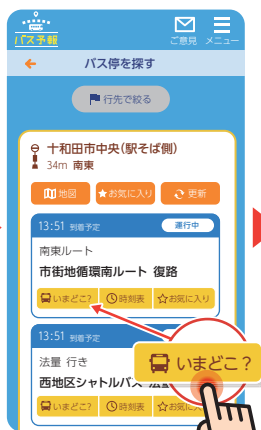
1

ご利用の
バス停をタップ



2

「いまどこ」を
タップ



3

バスの現在地が
わかる!!



4

地図上で現在地が
わかる!!



ほかにも便利な機能がたくさんあります！





バス予報 操作説明




ご利用のバス停を
指定して検索！

バスの路線から
すぐにバス停を確認！

お気に入り登録で
バス停をいち早く確認！


2

🔍 バス停を探す



ご利用の
バス停を検索

バス停に来る
便を表示



行先でしぼる



[出発]と[行先]
でバス停を絞込検索

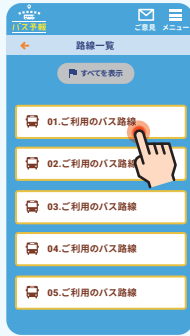
3

☰ 路線を探す



ご利用の
路線が見つかる

ご利用の
路線を指定



4

★ お気に入り




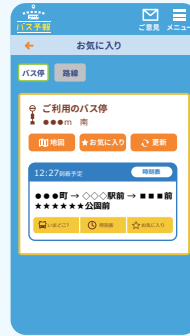
[お気に入り]
クリックで登録

登録で
すぐに検索！



バス停登録
★ お気に入り

路線登録
★ お気に入り



スマホのホーム画面に「バス予報」を追加する方法 (iPhone/Android)

まずは、QRコードをスキャンして「バス予報」を開いてください。



iPhone の場合

Safari で「バス予報」トップページを開く



1 画面下部にある ボタンをタップ。



2 メニューが表示されるので
「+」[ホーム画面に追加] をタップ。

3 タイトル入力画面が表示されるので、
「追加」をタップ

ホーム画面に追加されているか
ご確認ください。



Android の場合

Chrome で「バス予報」トップページを開く



1 画面右上部にある ボタンをタップ。



2 メニューが表示されるので
「+」[ホーム画面に追加] をタップ。

3 タイトル入力画面が表示されるので、
「追加」をタップ

ホーム画面に追加されているか
ご確認ください。



◀ 「十和田市コミュニティバス」
バス予報 WEB アプリはこちらから

※メンテナンス等により一時的に利用できないことがあります。

【「バス予報」に関するお問い合わせ】 アーティサン株式会社 [✉ Busyhousesales@artisan.jp](mailto:Busyhousesales@artisan.jp)

アプリ
ご利用は
無料

