

十和田市防災風險預測圖

提前確認避難所的位置以及聯絡方式

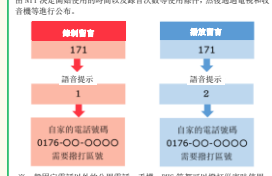
指定的避難場所 ※平時就要確認好各自的
【學校體育館、公共建築物等】 避難場所和避難路線。

| 避難場所 No. | 避難場所(指定避難所) | No. | 避難場所(指定避難所) |
|----------|-------------|-----|-------------|
| 1 | 市立中央公民館 | 11 | 東小中学校(東小) |
| 2 | 三本木公民館 | 12 | 東小中学校(東中) |
| 3 | 赤沼公民館 | 13 | 赤沼小中学校 |
| 4 | 大門口公民館 | 14 | 西小中学校 |
| 5 | 八甲公民館 | 15 | 夏夏東地区会館 |
| 6 | 太本公民館 | 16 | 下切田小中学校 |
| 7 | 小幡公民館 | 17 | 切田中学校 |
| 8 | 瀬戸山公民館 | 18 | 藤島小中学校 |
| 9 | 三本木公民館 | 19 | 十和田湖小中学校 |
| 10 | 赤沼公民館 | 20 | 法量公民館 |
| 11 | 大門口公民館 | 21 | 赤沼公民館 |
| 12 | 八甲公民館 | 22 | 大門口公民館 |
| 13 | 太本公民館 | 23 | 赤沼公民館 |
| 14 | 小幡公民館 | 24 | 八甲公民館 |
| 15 | 瀬戸山公民館 | 25 | 太本公民館 |
| 16 | 三本木公民館 | 26 | 小幡公民館 |
| 17 | 赤沼公民館 | 27 | 瀬戸山公民館 |
| 18 | 大門口公民館 | 28 | 三本木公民館 |
| 19 | 八甲公民館 | 29 | 赤沼公民館 |
| 20 | 太本公民館 | 30 | 大門口公民館 |
| 21 | 小幡公民館 | 31 | 八甲公民館 |
| 22 | 瀬戸山公民館 | 32 | 太本公民館 |
| 23 | 三本木公民館 | 33 | 小幡公民館 |
| 24 | 赤沼公民館 | 34 | 瀬戸山公民館 |
| 25 | 大門口公民館 | 35 | 三本木公民館 |
| 26 | 八甲公民館 | 36 | 赤沼公民館 |
| 27 | 太本公民館 | 37 | 大門口公民館 |
| 28 | 小幡公民館 | 38 | 八甲公民館 |
| 29 | 瀬戸山公民館 | 39 | 太本公民館 |
| 30 | 三本木公民館 | 40 | 小幡公民館 |
| 31 | 赤沼公民館 | 41 | 瀬戸山公民館 |
| 32 | 大門口公民館 | 42 | 三本木公民館 |
| 33 | 八甲公民館 | 43 | 赤沼公民館 |
| 34 | 太本公民館 | 44 | 大門口公民館 |
| 35 | 小幡公民館 | 45 | 八甲公民館 |
| 36 | 瀬戸山公民館 | 46 | 太本公民館 |
| 37 | 三本木公民館 | 47 | 小幡公民館 |
| 38 | 赤沼公民館 | 48 | 瀬戸山公民館 |
| 39 | 大門口公民館 | 49 | 三本木公民館 |
| 40 | 八甲公民館 | 50 | 赤沼公民館 |

| 臨時避難場所【公園等】 | No. | 臨時避難場所【公園等】 | No. |
|--------------|---------------|---------------|---------------|
| 1 中央公園(中央) | 11 赤沼公園(赤沼) | 21 赤沼公園(赤沼) | 31 赤沼公園(赤沼) |
| 2 三本木公園(三本木) | 12 大門口公園(大門口) | 22 大門口公園(大門口) | 32 大門口公園(大門口) |
| 3 赤沼公園(赤沼) | 13 八甲公園(八甲) | 23 八甲公園(八甲) | 33 八甲公園(八甲) |
| 4 太本公園(太本) | 14 小幡公園(小幡) | 24 小幡公園(小幡) | 34 小幡公園(小幡) |
| 5 小幡公園(小幡) | 15 瀬戸山公園(瀬戸山) | 25 瀬戸山公園(瀬戸山) | 35 瀬戸山公園(瀬戸山) |
| 6 瀬戸山公園(瀬戸山) | 16 三本木公園(三本木) | 26 三本木公園(三本木) | 36 三本木公園(三本木) |
| 7 三本木公園(三本木) | 17 赤沼公園(赤沼) | 27 赤沼公園(赤沼) | 37 赤沼公園(赤沼) |
| 8 赤沼公園(赤沼) | 18 大門口公園(大門口) | 28 大門口公園(大門口) | 38 大門口公園(大門口) |
| 9 大門口公園(大門口) | 19 八甲公園(八甲) | 29 八甲公園(八甲) | 39 八甲公園(八甲) |
| 10 八甲公園(八甲) | 20 太本公園(太本) | 30 太本公園(太本) | 40 太本公園(太本) |

提前記好

災害時使用的留音電話 171
如果發生災害，電話線斷裂時，也可用無法與人直接聯絡。在這種情況下，請撥打「171」並按照語音提示進行錄製或播放留音。由NTT決定開始使用的時間以及撥音次數等使用條件。然後通過電視和收音機等進行公布。



災害時使用的留音表(手機)

如果發生強度6級強以上的地震等大災害時，您可以使用手機發送或播放留音。

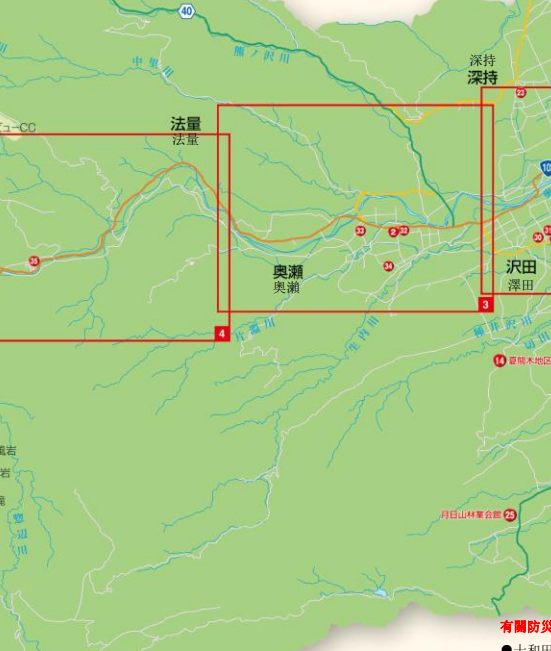


圖例

- 國道
- 主要地方道路
- 縣道
- 東北新幹線
- 河川
- 指定的避難場所(學校體育館、公共建築物等)
- 臨時的避難場所(公園等)
- 主要的指定避難場所
- 水位觀測點
- 避難方向
- 浸水想定區域的覆蓋範圍
- 過去發生過浸水的地方
- 泥石流災害警戒區
- 泥石流災害特別警戒區

(1) 該圖所顯示的奧入瀨川流域的水位，是對根據法律規定假設發生最大規模降雨所造成的洪水浸水想定區域發生浸水時進行預估的浸水深度。
(2) 這是根據指定當時的奧入瀨川的維護狀況，以及假設發生最大規模降雨所引發的奧入瀨川泛濫時的浸水狀況進行模擬預測的洪水浸水想定區域。
(3) 另外，此模擬預測並沒有考慮到支流的泛濫，以及超出模擬前提以外的大規模降雨所造成的泛濫和因高潮、內陸水越起泛濫。因此，有可能會在指定為洪水浸水想定區域以外的地區發生浸水，並且實際的浸水深度與設想的可能會出現差異。

・制作主體 青森縣 縣土整備部 河川砂防課
・指定年月日 平成 31 年 1 月 23 日 (2019 年 1 月 23 日)
・目標水位周知區間 奧入瀨水系 奧入瀨川
・指定為前提的降雨量 奧入瀨川流域降雨 12 小時的總降雨量 303 毫米

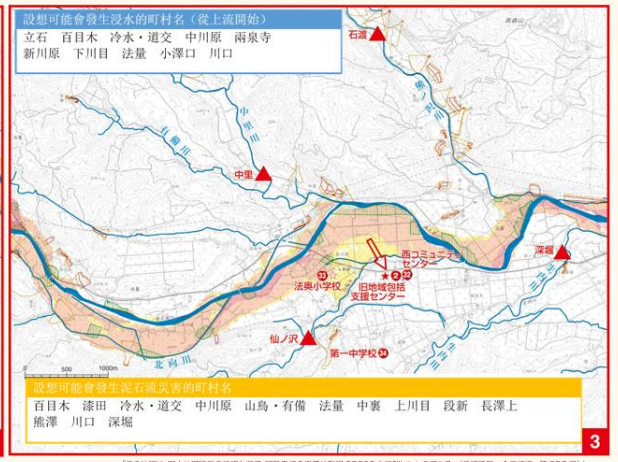
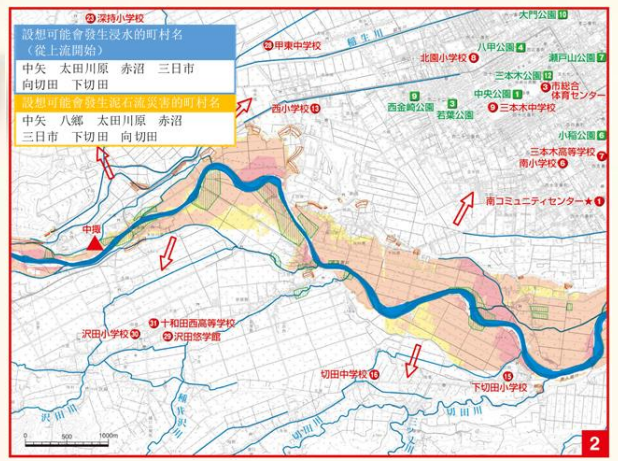
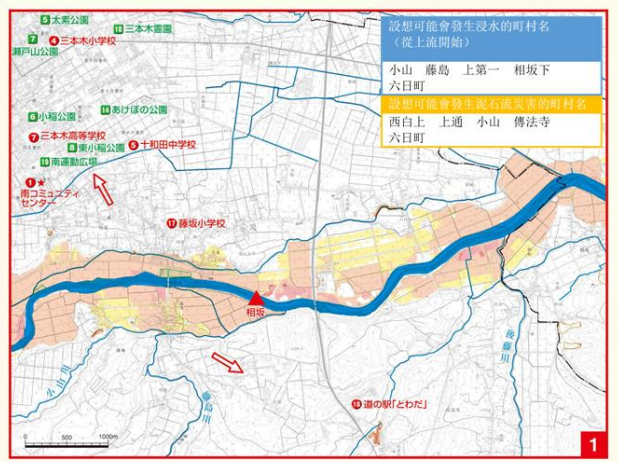
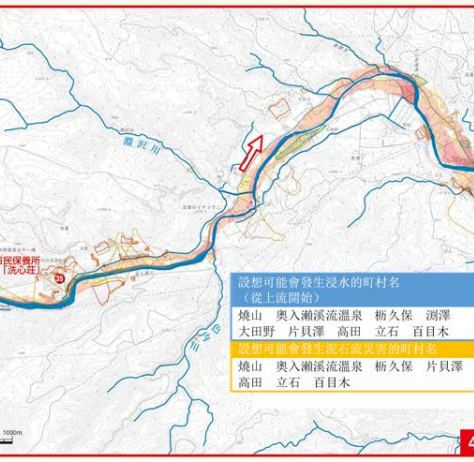


緊急聯絡電話

火災・急救・救護・・・119 案件・事故・・・110

| | | | |
|-----------------|---------|-------------------|--------------|
| 十和田市政府 | 23-5111 | 十和田警察署 奧瀬駐在所 | 72-2110 |
| 縣土交通防音署 河川砂防事務所 | 23-7138 | 十和田警察署 焼山駐在所 | 74-2001 |
| 十和田環境保健事務所 | 23-4311 | 十和田警察署 十和田駐在所 | 75-2151 |
| 十和田消防局 地区整備課 | 62-2145 | 十和田地区東川原事務組合 消防本部 | 25-4111 |
| 十和田警察署 | 23-3195 | 十和田地区東川原事務組合 消防本部 | 25-4115 |
| 十和田警察署 中央派出所 | 23-3566 | 十和田地区東川原事務組合 消防本部 | 72-2241 |
| 十和田警察署 東派出所 | 22-4346 | 十和田地区東川原事務組合 消防本部 | 75-1011 |
| 十和田警察署 相模駐在所 | 23-5096 | 十和田地区東川原事務組合 消防本部 | 017-774-9650 |
| 十和田警察署 洞内駐在所 | 27-2616 | 東北電力株式會社 青森支店 | 0120-176-366 |
| 十和田警察署 米田駐在所 | 28-2200 | 十和田電氣株式會社 | 23-3591 |

有關防災信息
●十和田市主頁
<http://www.city.towada.lg.jp/>
●青森縣防災主頁
<http://www.housai.pref.aomori.jp/>



【この地図は、国土地理院院長の承認を経て、現行版の電子地図版2500を複製したものであります。(複製番号 各元簿巻 第953頁)】