

十和田市防災リスク予測図

提前确认避难所的位置以及联络方式

指定的避难场所

【学校体育馆、公共建筑物等】

※平时就要确认好各自的避难场所和避难路线。

No.	避难场所名称	No.	避难场所名称
1	山田小学校 (山田小学校)	21	三本木小学校 (三本木小学校)
2	三本木小学校 (三本木小学校)	22	洞内小学校 (洞内小学校)
3	洞内小学校 (洞内小学校)	23	八斗沢小学校 (八斗沢小学校)
4	八斗沢小学校 (八斗沢小学校)	24	三本木高等中学校 (三本木高等中学校)
5	三本木高等中学校 (三本木高等中学校)	25	洞内高等中学校 (洞内高等中学校)
6	洞内高等中学校 (洞内高等中学校)	26	八斗沢高等中学校 (八斗沢高等中学校)
7	八斗沢高等中学校 (八斗沢高等中学校)	27	相坂小学校 (相坂小学校)
8	相坂小学校 (相坂小学校)	28	藤島小学校 (藤島小学校)
9	藤島小学校 (藤島小学校)	29	伝法寺小学校 (伝法寺小学校)
10	伝法寺小学校 (伝法寺小学校)	30	米田小学校 (米田小学校)
11	米田小学校 (米田小学校)	31	赤沼小学校 (赤沼小学校)
12	赤沼小学校 (赤沼小学校)	32	沢田小学校 (沢田小学校)
13	沢田小学校 (沢田小学校)	33	切田小学校 (切田小学校)
14	切田小学校 (切田小学校)	34	奥瀬小学校 (奥瀬小学校)
15	奥瀬小学校 (奥瀬小学校)	35	八甲田小学校 (八甲田小学校)
16	八甲田小学校 (八甲田小学校)	36	八甲田中学校 (八甲田中学校)
17	八甲田中学校 (八甲田中学校)	37	八甲田高等学校 (八甲田高等学校)
18	八甲田高等学校 (八甲田高等学校)	38	八甲田市民センター (八甲田市民センター)
19	八甲田市民センター (八甲田市民センター)	39	八甲田市民センター (八甲田市民センター)
20	八甲田市民センター (八甲田市民センター)	40	八甲田市民センター (八甲田市民センター)

临时的避难场所【公园等】

No.	避难场所名称	No.	避难场所名称
1	中央公园 (中央公园)	11	八甲田公园 (八甲田公园)
2	三本木公园 (三本木公园)	12	洞内公园 (洞内公园)
3	洞内公园 (洞内公园)	13	八斗沢公园 (八斗沢公园)
4	八斗沢公园 (八斗沢公园)	14	三本木公园 (三本木公园)
5	三本木公园 (三本木公园)	15	洞内公园 (洞内公园)
6	洞内公园 (洞内公园)	16	八斗沢公园 (八斗沢公园)
7	八斗沢公园 (八斗沢公园)	17	三本木公园 (三本木公园)
8	三本木公园 (三本木公园)	18	洞内公园 (洞内公园)
9	洞内公园 (洞内公园)	19	八斗沢公园 (八斗沢公园)
10	八斗沢公园 (八斗沢公园)	20	三本木公园 (三本木公园)

提前记好

发生灾害时的联络方法

灾害时使用的留言电话 171

如果发生灾害，电话线路会繁忙，您可能无法与家人取得联系。在这种情况下，请拨打“171”并按动语音电话进行录制播放留言。由NIT决定开始使用的时间以及录音次数等使用条件。然后通过电视和收音机等传达公告。



灾害时使用的留言板(手机)

如果发生震度6级弱以上的地震等灾害时，您可以通过手机登录或确认留言。

留言的登录以及确认

从各自的手机电话公司的登录中选择“灾害留言板”或者使用下面的二维码。

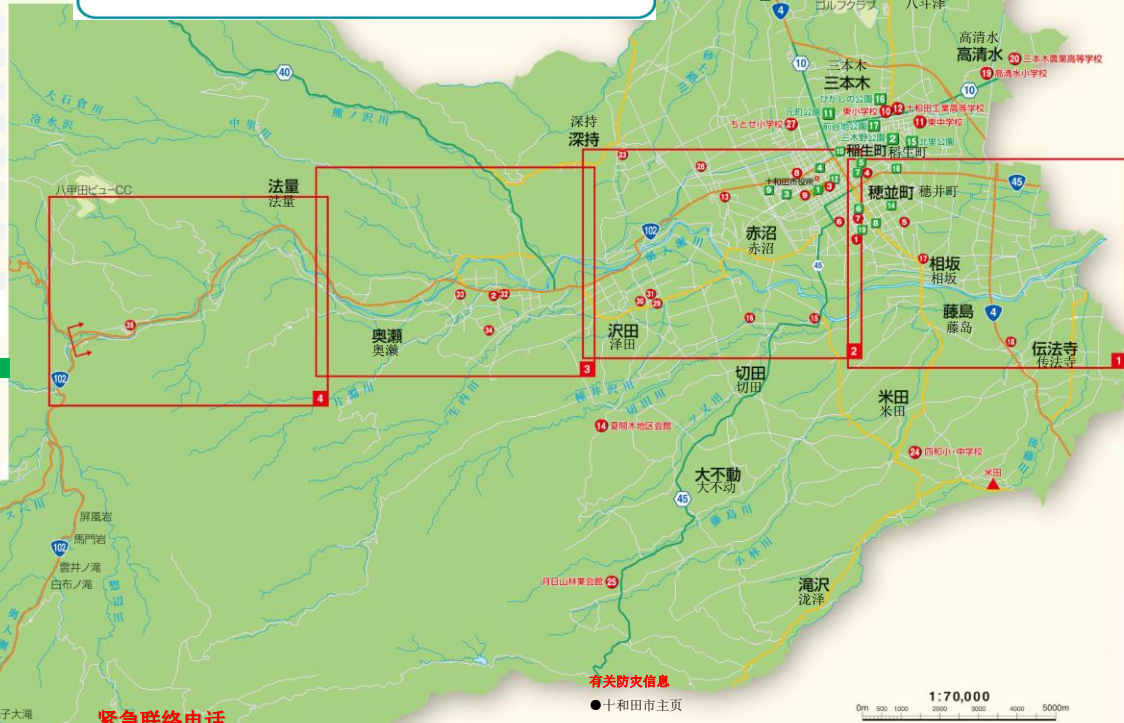


图例

	国道		主要的指定避难场所
	主要地方道路		水位观测点
	县道		避难方向
	东北新干线		浸水危险区域的警戒范围
	河川		过去发生过浸水的地方
	指定的避难场所 (学校体育馆、公共建筑物等)		泥石流灾害警戒区
	临时的避难场所 (公园等)		泥石流灾害特别警戒区

(1) 该图所显示的奥入瀬川流域的水位，是对根据法律规定假设发生大规模降雨所造成的洪水浸水设想区域发生浸水时进行预估的浸水深度。
(2) 这是根据指定当时的奥入瀬川的维护状况、以及假设发生大规模降雨所引发的奥入瀬川泛滥时的浸水状况进行模拟预测的洪水浸水设想区域。
(3) 另外，此模拟预测并没有考虑到上流的泛滥、以及超出模拟前提以外的大规模降雨所造成的泛滥和回流。内河水域引起的泛滥。因此，有可能会在指定为洪水浸水设想区域以外的地区发生浸水、并且实际的浸水深度与设想的可能出现差异。

- ・制作主体 青森县 县土整备部 河川砂防课
- ・指定年月日 平成 31 年 1 月 23 日 (2019 年 1 月 23 日)
- ・目标水位周知区 奥入瀬川水系 奥入瀬川
- ・指定为前提的降雨量 奥入瀬川流域降雨 12 小时的总降雨量 303 毫米



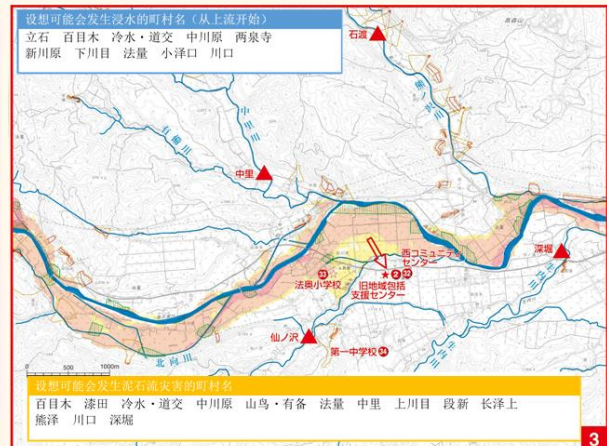
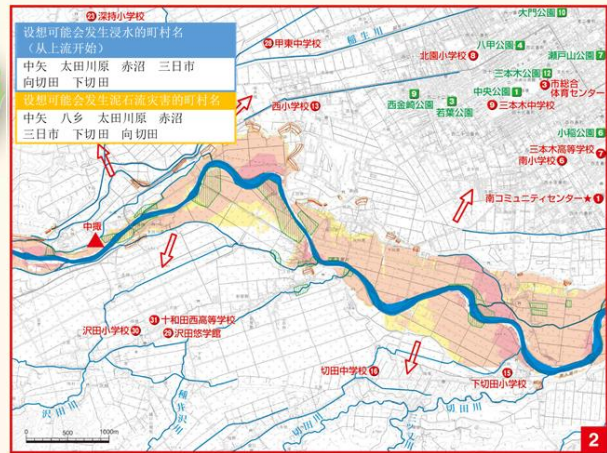
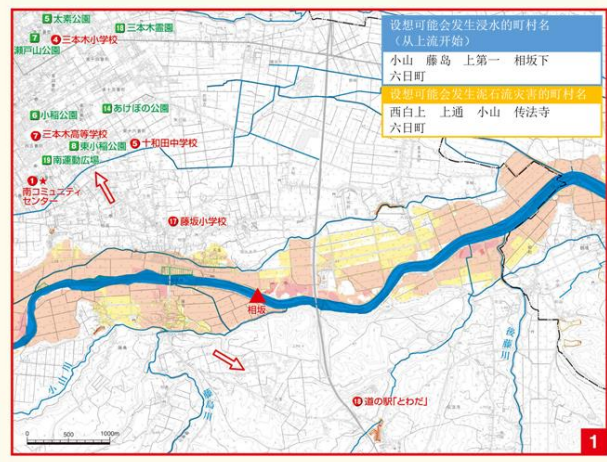
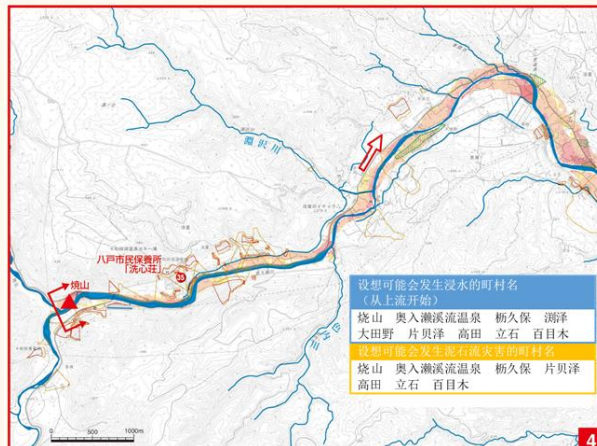
紧急联络电话

火灾・急救・救援・・・119 案件・事故・・・110

十和田市政府	23-5111	十和田警察署 奥瀬驻在所	72-2110
国土交通省青森河川国道事务所	23-7138	十和田警察署 碓山驻在所	74-2001
十和田地区消防事务所	23-4311	十和田警察署 十和田湖驻在所	75-2151
十和田地区消防事务所	02-2145	十和田地区广域事务组合 消防总部	25-4111
十和田地区消防事务所	23-3195	十和田地区广域事务组合 消防本部	25-4115
十和田警察署 中央派出所	23-3566	十和田地区广域事务组合 消防本部	72-2241
十和田警察署 东派出所	22-4346	十和田地区广域事务组合 消防本部	017-774
十和田警察署 相模驻在所	23-0996	十和田地区广域事务组合 消防本部	9500
十和田警察署 奥瀬驻在所	27-2616	东北电话株式会社 青森支店	0120-175
十和田警察署 米田驻在所	28-2200	东北电话株式会社 十和田电力中心	-366
		十和田电力株式会社	23-3591

有关防灾信息

- 十和田市主页
<http://www.city.towada.lg.jp/>
- 青森县防灾主页
<http://www.housai.pref.aomori.jp/>



【この地図は、国土院の承認を得て、地理院の電子地図 25000 を複製したものである。(複製番号 各元簿第 953 頁)】